

## INFORME DIARIO DE MONITOREO DE MEDIOS\*

\*Vigilancia basada en eventos de interés epidemiológico mediante el monitoreo de medios abiertos de comunicación locales y nacionales.

### Reporte de eventos:

Amenaza	Tema	Medio	Fecha	Resumen	Liga	Prioridad
Biológico	Situación actual del Covid-19	Diario de Morelos	06 marzo 2021	La Secretaría de Salud informa que a la fecha en Morelos se han estudiado 303 mil 357 personas, de las cuales se han confirmado 66 mil 520 con coronavirus COVID-19; 311 están activas y se han registrado 5 mil 239 defunciones.	<a href="https://www.diariodemorelos.com/noticias/situacion-actual-del-coronavirus-covid-19-en-morelos-11">https://www.diariodemorelos.com/noticias/situacion-actual-del-coronavirus-covid-19-en-morelos-11</a>	Bajo
Volcánica	Actividad volcánica	Diario de Morelos	06 marzo 2021	En las últimas 24 horas, mediante los sistemas de monitoreo del volcán Popocatepetl, se detectaron 9 exhalaciones de baja intensidad, acompañadas de vapor de agua, gas y ligeras cantidades de ceniza. Adicionalmente, se registraron 1265 minutos de tremor de baja amplitud.	<a href="https://www.diariodemorelos.com/noticias/esta-ha-sido-la-actividad-volc-nica-del-popocat-petl-en-las-ltimas-24-horas">https://www.diariodemorelos.com/noticias/esta-ha-sido-la-actividad-volc-nica-del-popocat-petl-en-las-ltimas-24-horas</a>	Bajo
Biológico	A la baja contagios Covid-19 en zona sur	La Unión	07 marzo 2021	Aunque los contagios de covid-19 en la región sur se mantuvieron casi en los mismos números por dos semanas consecutivas, para esta última, mostraron ya una reducción, pero se presentaron cinco fallecimientos más. El municipio más afectado nuevamente fue Zacatepec.	<a href="https://launion.com.mx/morelos/zona-sur/noticias/201364-a-la-baja-los-contagios-de-covid-19-en-la-region-sur-esta-semana.html">https://launion.com.mx/morelos/zona-sur/noticias/201364-a-la-baja-los-contagios-de-covid-19-en-la-region-sur-esta-semana.html</a>	Bajo



<http://ssm.gob.mx>



Servicios de Salud Morelos



@MorelosSalud

Callejón Borda N°3 Col. Centro C.P. 62000  
Teléfono (777) 312 62 31 / 314 33 36 ext. 222

**Calle Gómez Azcárate No. 205, Col. Lomas de la Selva  
C.P. 62270, Cuernavaca, Morelos. Tel.: 777 102 25 56**

## INFORME DE RIESGOS METEOROLOGICOS

**Fuente:** Servicio Meteorológico Nacional de México, CONAGUA.

### EL FRENTE FRÍO Núm. 34 ORIGINARÁ DESCENSO DE TEMPERATURAS E INCREMENTARÁ LA PROBABILIDAD DE LLUVIA SOBRE EL NORESTE DE MÉXICO

Para hoy, el frente frío Núm. 34 se desplazará sobre el noreste de México y un canal de baja presión se ubicará sobre el oriente del territorio, lo que originará lluvias con intervalos de chubascos en Tamaulipas, San Luis Potosí, Hidalgo y Puebla, además de lluvias aisladas en Querétaro, Morelos, Tlaxcala y Veracruz. La masa de aire frío que impulsa al frente, producirá descenso de temperatura y vientos fuertes con posibles tolvaneras en entidades del norte y noreste del territorio nacional, con densos bancos de niebla en Nuevo León, Tamaulipas, San Luis Potosí, Querétaro, Hidalgo, Puebla y norte de Veracruz. Otro canal de baja presión en el sur del Golfo de México y el ingreso de humedad del Mar Caribe, mantendrán la probabilidad de chubascos en Quintana Roo y lluvias aisladas en el occidente de la Península de Yucatán y el sureste de México. Finalmente, persistirá ambiente diurno cálido en el noroeste, norte y centro del país y caluroso sobre estados del oriente, occidente, sur y sureste de la República Mexicana, incluida la Península de Yucatán.

#### Pronostico de Precipitación:

**Lluvias aisladas (0.1 a 5 mm):** Nuevo León, Guanajuato, Querétaro, Tlaxcala, **Morelos**, Estado de México, Ciudad de México, Veracruz, Oaxaca, Chiapas, Campeche y Yucatán.

#### Pronostico de Temperaturas Máximas:

**Temperaturas máximas de 35 a 40 °C:** San Luis Potosí (oriente), Querétaro (norte), Hidalgo (norte), **Morelos**, Puebla (suroeste), Nayarit, Jalisco, Colima, Michoacán, Guerrero, Oaxaca, Chiapas, Tamaulipas (sur), Veracruz, Tabasco, Campeche, Yucatán y Quintana Roo.

#### Pronostico en región Mesa Central:

Cielo parcialmente nublado por la mañana. Medio nublado a nublado por la tarde, con probabilidad de chubascos en Hidalgo y Puebla, así como **lluvias aisladas en** Guanajuato, Querétaro, **Morelos** y Tlaxcala. Ambiente matutino fresco a frío. Heladas matutinas en sierras de Hidalgo, Tlaxcala y Puebla. Ambiente cálido a caluroso durante la tarde. Viento de dirección variable 15 a 30 km/h en la región, con rachas de 40 a 50 km/h en zonas de Guanajuato, Querétaro e Hidalgo.



<http://ssm.gob.mx>



Servicios de Salud Morelos



@MorelosSalud

Callejón Borda N°3 Col. Centro C.P. 62000  
 Teléfono (777) 312 62 31 / 314 33 36 ext. 222

**Calle Gómez Azcárate No. 205, Col. Lomas de la Selva**  
**C.P. 62270, Cuernavaca, Morelos. Tel.: 777 102 25 56**



MORELOS

SERVICIOS  
DE SALUD

Fecha: 07 de marzo del 2021  
Semana Epidemiológica: 10  
Área: Coordinación de Vigilancia  
Epidemiológica, UIES.

## INFORME DE MONITOREO VOLCÁNICO Y SISMOLÓGICO

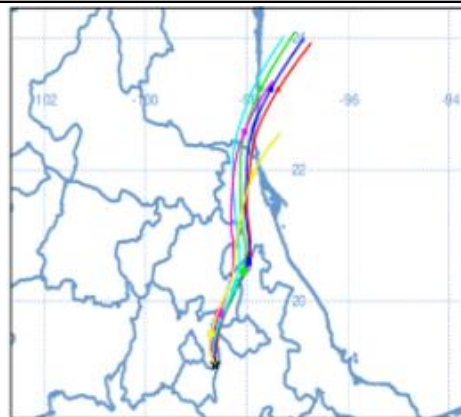
**Fuente:** Servicio Sismológico Nacional, UNAM. / Centro nacional de Prevención de Desastres (CENAPRED)-SEGOB, SENEAM-SCT y NOAA.

En las últimas 24 horas, mediante los sistemas de monitoreo del **volcán Popocatepetl**, se detectaron **9 exhalaciones de baja intensidad, acompañadas de vapor de agua, gas y ligeras cantidades de ceniza**. Adicionalmente, se registraron **1265 minutos de tremor de baja amplitud**. Durante la mañana y **al momento de este reporte, se observa una emisión constante de gases volcánicos y ligera cantidad de ceniza que se dispersa hacia el noreste**.


NIVEL DE ALERTA	SEMAFORO	AMARILLO-FASE 2	RECOMENDACIONES PARA LA FASE AMARILLO FASE 2
	<b>Incremento de actividad:</b> <ul style="list-style-type: none"> <li>Pluma de vapor de agua y gas</li> <li>Ligera caída de ceniza en áreas cercanas</li> <li>Caída de fragmentos incandescentes</li> <li>Crecimiento y destrucción de domos de lava</li> <li>Posibilidad de flujos piroclásticos por explosiones</li> <li>Flujos de lodo o escombros de corto alcance</li> </ul>		<ol style="list-style-type: none"> <li>Continuar con el radio de seguridad de 12 km, por lo que la permanencia en esa área no está permitida.</li> <li>Controlar el tránsito entre Santiago Xalitzintla y San Pedro Nexapa, vía Paso de Cortés.</li> <li>A las autoridades de Protección Civil, mantener sus procedimientos preventivos, de acuerdo con sus planes operativos.</li> <li>A la población se le recomienda elevar la atención a los avisos de las autoridades de su localidad y se exhorta a no acercarse al volcán, y mucho menos al cráter.</li> <li>Mantenerse fuera de cañadas ante posibles flujos de lodo, principalmente en temporada de lluvias.</li> </ol>

### PRONOSTICO DE CAIDA DE CENIZA

En caso de una exhalación de ceniza volcánica, **el pronóstico de trayectoria hacia el norte**, (simulando exhalación cada hora en las próximas 6 horas) a su paso por la zona oeste y norte del estado de Puebla, zona sureste, este y noreste del Estado de México; zona oeste del estado de Tlaxcala; zona sureste y este del estado de Hidalgo y zona centro y centro-norte del estado de Veracruz, para **las primeras 12 horas de pronóstico** (09:00 a las 21:00 hora local). Posteriormente para las últimas 12 horas de pronóstico, (21:00 a las 09:00 hora local del día siguiente), las trayectorias continuarán sobre la zona sureste, este y noreste del estado de Hidalgo; zona centro-norte y norte del estado de Veracruz; zona sureste del estado de Tamaulipas y Golfo de México.



**SIN PRONOSTICO DE CAIDA DE CENIZA PARA EL ESTADO**

SISMOS	<p>Se registró sismo de magnitud de <b>3.6 grados</b> Richter, a las 04:51:19 hrs con localización del epicentro a 62 km al oeste de Cintalapa, Chiapas.</p> <p><b>NO PERCIBIDO EN EL ESTADO DE MORELOS.</b></p>	
	REPORTE DE DAÑOS A LA POBLACION	
	PROTECCIÓN CIVIL	Sin reporte de daños a la población ni a la infraestructura en salud.



<http://ssm.gob.mx>



Servicios de Salud Morelos



@MorelosSalud

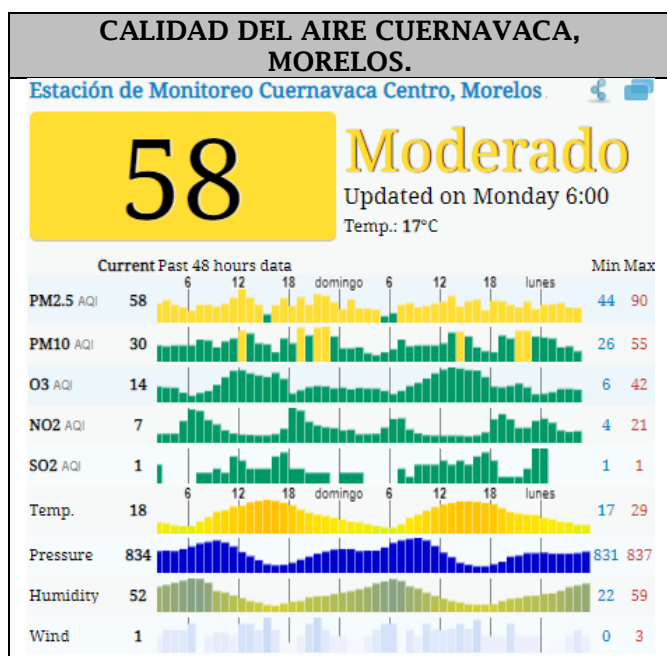
Callejón Borda N°3 Col. Centro C.P. 62000  
Teléfono (777) 312 62 31 / 314 33 36 ext. 222

Calle Gómez Azcárate No. 205, Col. Lomas de la Selva  
C.P. 62270, Cuernavaca, Morelos. Tel.: 777 102 25 56

## INFORME DE TEMPERATURAS Y CALIDAD DEL AIRE

Fuente: Comisión Estatal de Agua (CEAGUA)

ICA	CALIDAD DEL AIRE	RECOMENDACIONES A LA POBLACIÓN
0-50	Buena	No se anticipan impactos a la salud cuando la calidad del aire se encuentra en este intervalo.
51-100	Moderada	Las personas extraordinariamente sensitivas deben considerar limitación de los esfuerzos físicos excesivos y prolongados al aire.
101-150	Dañina a la salud de los grupos sensitivos	Los niños adultos activos, y personas con enfermedades respiratorias tales como el asma, deben evitar los esfuerzos físicos excesivos y prolongados al aire.
151-200	Dañina a la salud	Los niños adultos activos, y personas con enfermedades respiratorias tales como el asma, deben evitar los esfuerzos físicos excesivos y prolongados al aire libre; las demás personas, especialmente los niños, deben limitar los esfuerzos excesivos y prolongados al aire libre.
201-300	Muy dañina a la salud	Los niños adultos activos, y personas con enfermedades respiratorias tales como el asma, deben evitar todos los esfuerzos excesivos al aire libre; las demás personas, especialmente los niños, deben limitar los esfuerzos físicos excesivos al aire libre.
300+	Arriesgado	



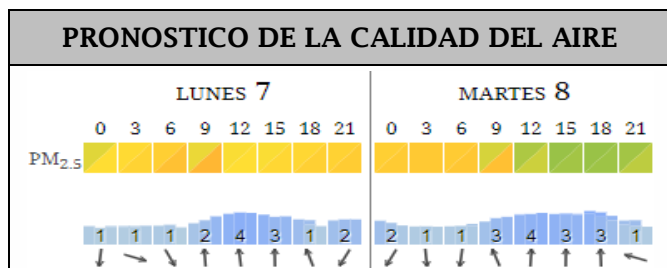
### PRONOSTICO DE TEMPERATURAS POR MUNICIPIO

Municipio	Min.	Max.	Municipio	Min.	Max.
Amacuzac	12°	37°	Tepalcingo	15°	35°
Cuautla	16°	33°	Ayala	14°	32°
Jiutepec	14°	32°	Huitzilac	03°	22°
Temixco	14°	34°	Tepoztlán	11°	34°
Tlaltizapan	14°	35°	Zacualpan	12°	30°
Axochiapan	15°	34°	Tlalquitenango	14°	38°
Cuernavaca	14°	33°	Puente de Ixtla	13°	37°
Jojutla	16°	38°			

Elaboró: Enrique Hernández Hidrometeorólogo

### TEMPERATURAS MAXIMAS Y MINIMAS, ÚLTIMAS 24 HRS

Mínimas	Máximas
Huitzilac 03° 22°	Tlaquitenango 14° 38°
Tetela del Volcán 09° 24°	Jojutla 16° 38°
Totolapan 10° 26°	Axochiapan 15° 34°
Ocuituco 10° 26°	Zacatepec 17° 34°



<http://ssm.gob.mx>



Servicios de Salud Morelos



@MorelosSalud

Callejón Borda N°3 Col. Centro C.P. 62000  
 Teléfono (777) 312 62 31 / 314 33 36 ext. 222

Calle Gómez Azcárate No. 205, Col. Lomas de la Selva  
 C.P. 62270, Cuernavaca, Morelos. Tel.: 777 102 25 56





**MORELOS**  
2018 - 2024

**SERVICIOS  
DE SALUD**

**Fecha:** 07 de marzo del 2021  
**Semana Epidemiológica:** 10  
**Área:** Coordinación de Vigilancia Epidemiológica, **UIES.**

## INFORME DE MONITOREO EPIDEMIOLÓGICO

**Fuente:** Jurisdicciones Sanitarias del estado de Morelos.

### **JURISDICCION SANITARIA I:**

- SIN EVENTOS EXTRAORDINARIOS.

### **JURISDICCION SANITARIA II:**

- SIN EVENTOS EXTRAORDINARIOS.

### **JURISDICCION SANITARIA III:**

- SIN EVENTOS EXTRAORDINARIOS.



<http://ssm.gob.mx>



Servicios de Salud Morelos



@MorelosSalud

Callejón Borda N°3 Col. Centro C.P. 62000  
Teléfono (777) 312 62 31 / 314 33 36 ext. 222

**Calle Gómez Azcárate No. 205, Col. Lomas de la Selva  
C.P. 62270, Cuernavaca, Morelos. Tel.: 777 102 25 56**